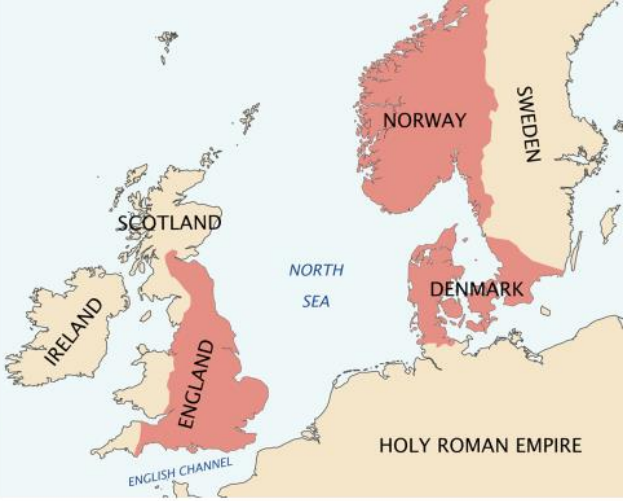

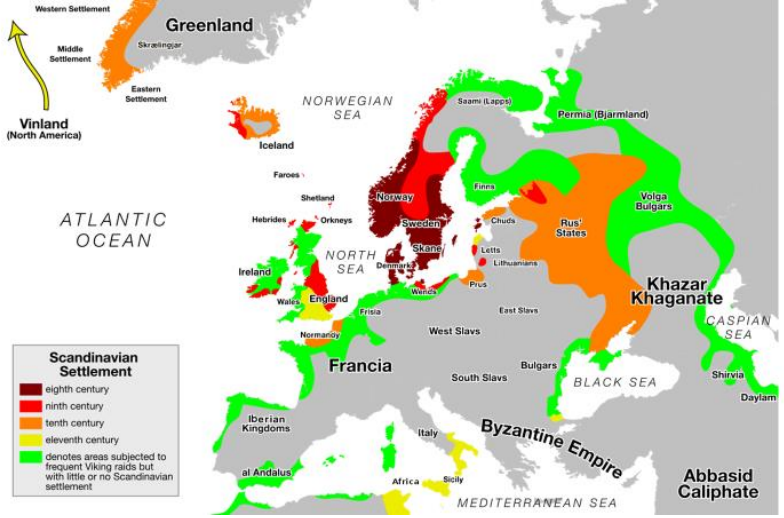

Var fanns Vikingarna

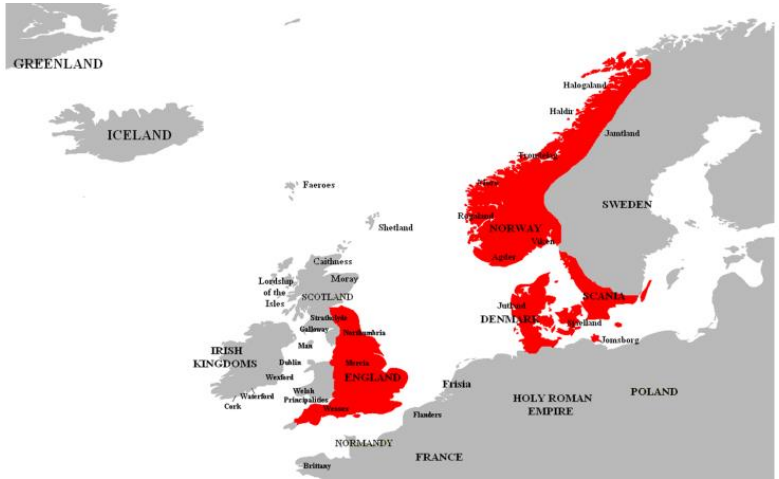

Vikingar
A1
skapad

Vikingatiden en tidslinje

År 793

Lindisfarne

År 1066

Hastings

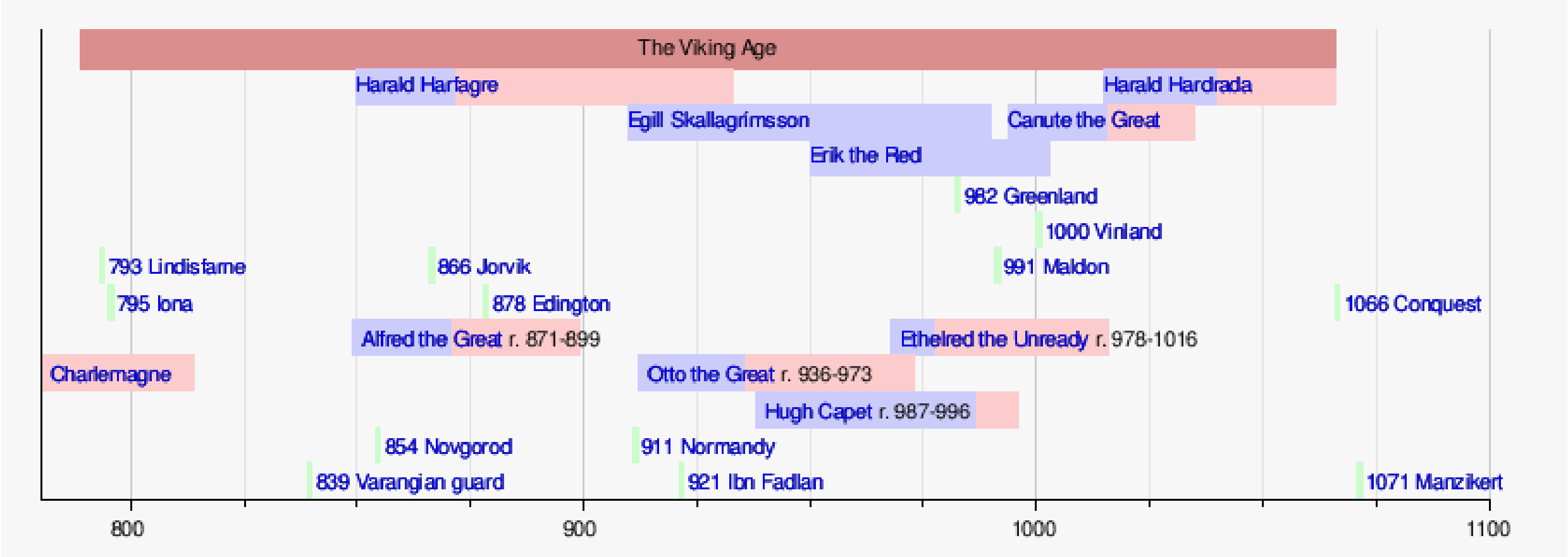

Räden mot Lindisfarne 793

Lindisfarne är också känt från den första dokumenterade attacken från vikingar i England. Den 8 juni 793 brukar anses vara det datum då vikingatiden tog sin början genom att en skara vikingar då angrep klostret, dödade flera munkar, och tvingade resten att fly.

Vikingatiden börjar År 793 med överfallet å ¨Lindisfarne

LINDISFARNE

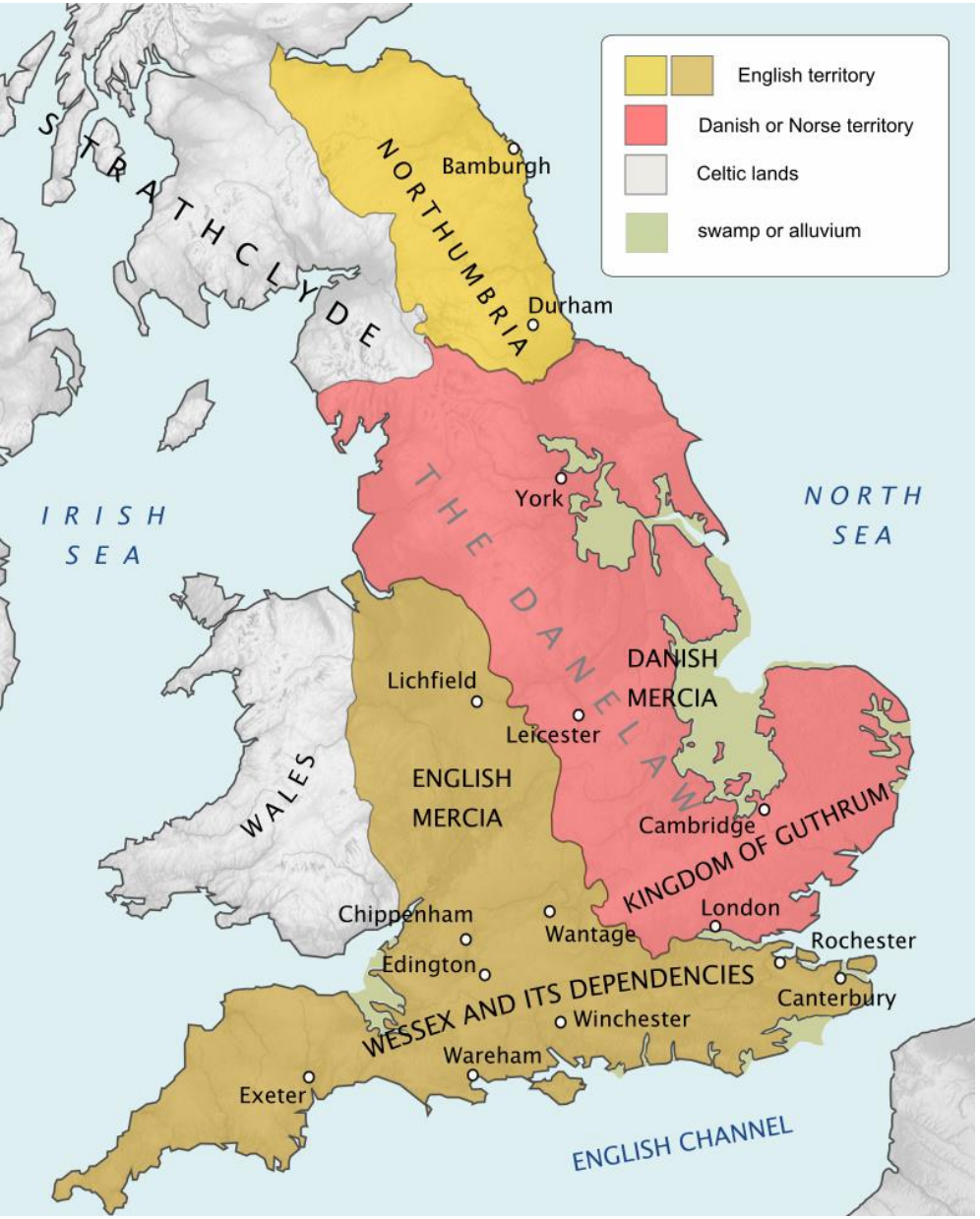
English territory
Danish or Norse territory
Celtic lands
swamp or alluvium
STRATHCLYDE
NORTHUMBRIA
Bamburgh
Durham
York
THE DANELAW
IRISH SEA
NORTH SEA
DANISH MERCIA
Lichfield
Leicester
ENGLISH MERCIA
WALES
Cambridge
KINGDOM OF GUTHRUM
London
Chippenham
Wantage
Rochester
Edington
Canterbury
WESSEX AND ITS DEPENDENCIES
Winchester
Wareham
Exeter
ENGLISH CHANNEL

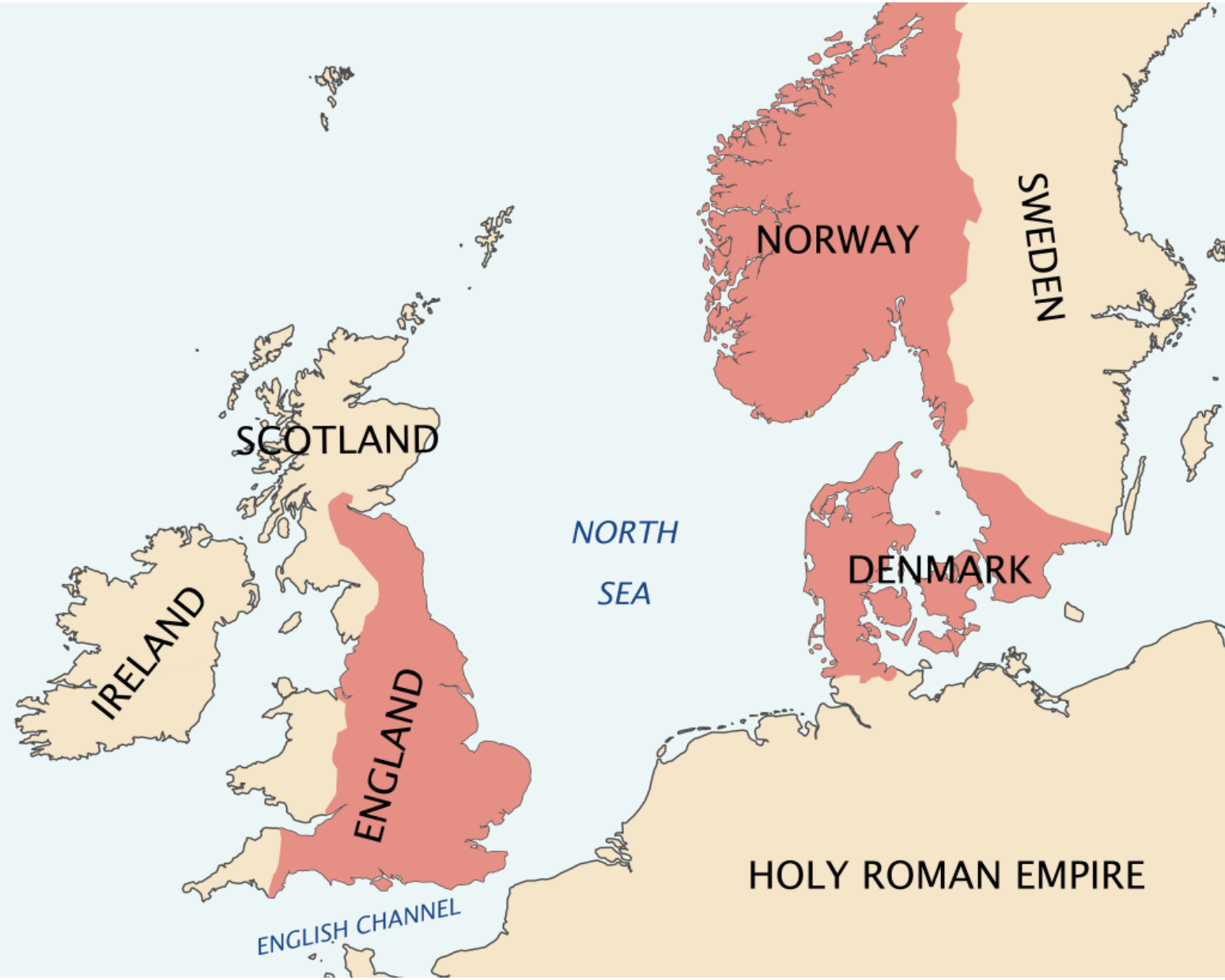
NORWAY
SWEDEN
SCOTLAND
NORTH SEA
DENMARK
IRELAND
ENGLAND
HOLY ROMAN EMPIRE
ENGLISH CHANNEL

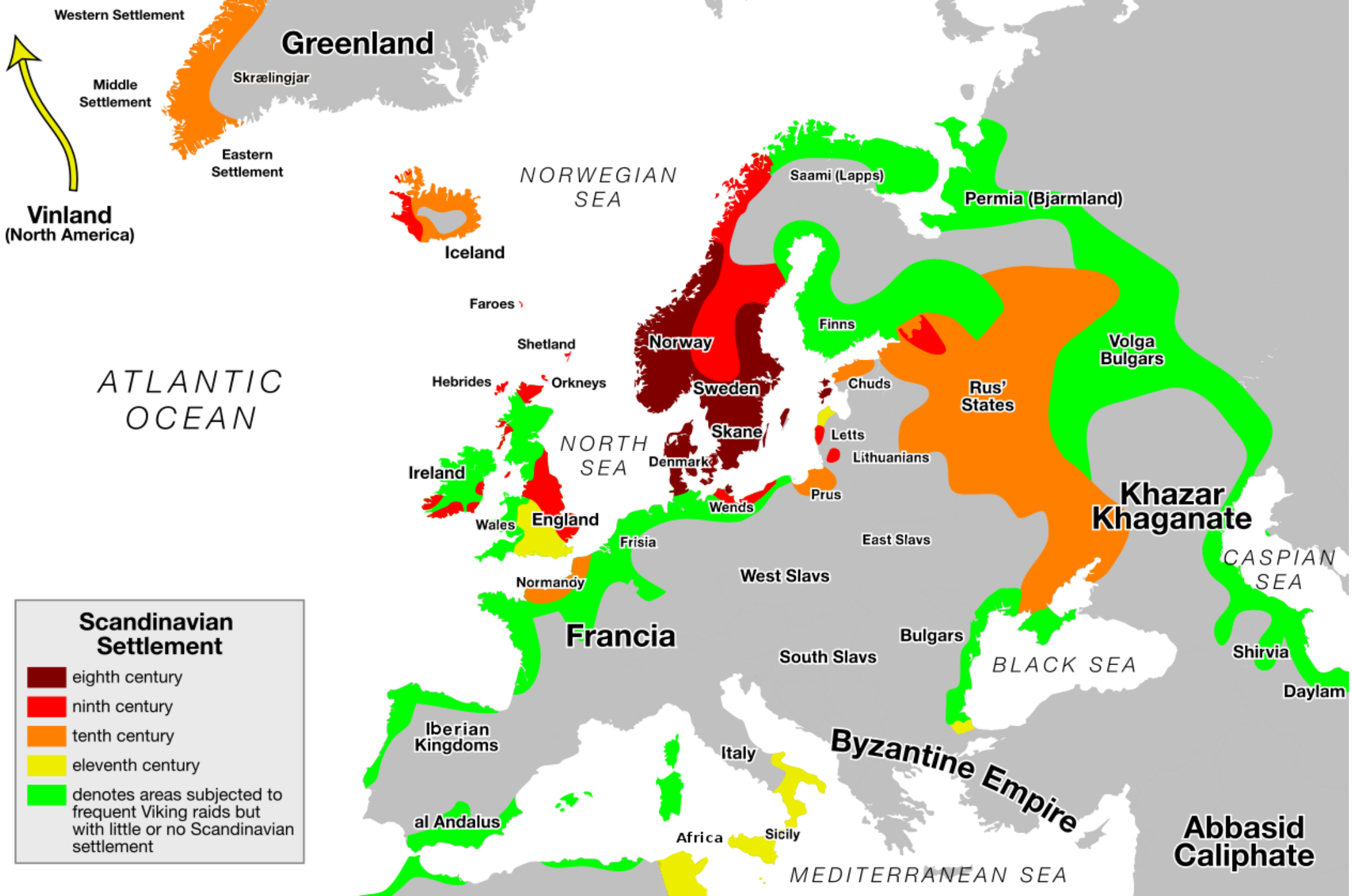
Western Settlement
Greenland
Skrælingjar
Middle Settlement
Eastern Settlement
Vinland
(North America)
NORWEGIAN SEA
Saami (Lapps)
Permia (Bjarmland)
Iceland
Faroes
Shetland
Hebrides
Orkneys
Norway
Sweden
Finns
Volga Bulgars
Chuds
Rus' States
Skane
Letts
Lithuanians
NORTH SEA
Denmark
Ireland
Wends
Prus
Khazar Khaganate
Wales
England
Frisia
East Slavs
CASPIAN SEA
West Slavs
Normandy
Francia
Bulgars
South Slavs
BLACK SEA
Shirvia
Daylam
Iberian Kingdoms
Italy
Byzantine Empire
al Andalus
Africa
Sicily
Abbasid Caliphate
MEDITERRANEAN SEA
ATLANTIC OCEAN
Scandinavian Settlement
eighth century
ninth century
tenth century
eleventh century
denotes areas subjected to frequent Viking raids but with little or no Scandinavian settlement

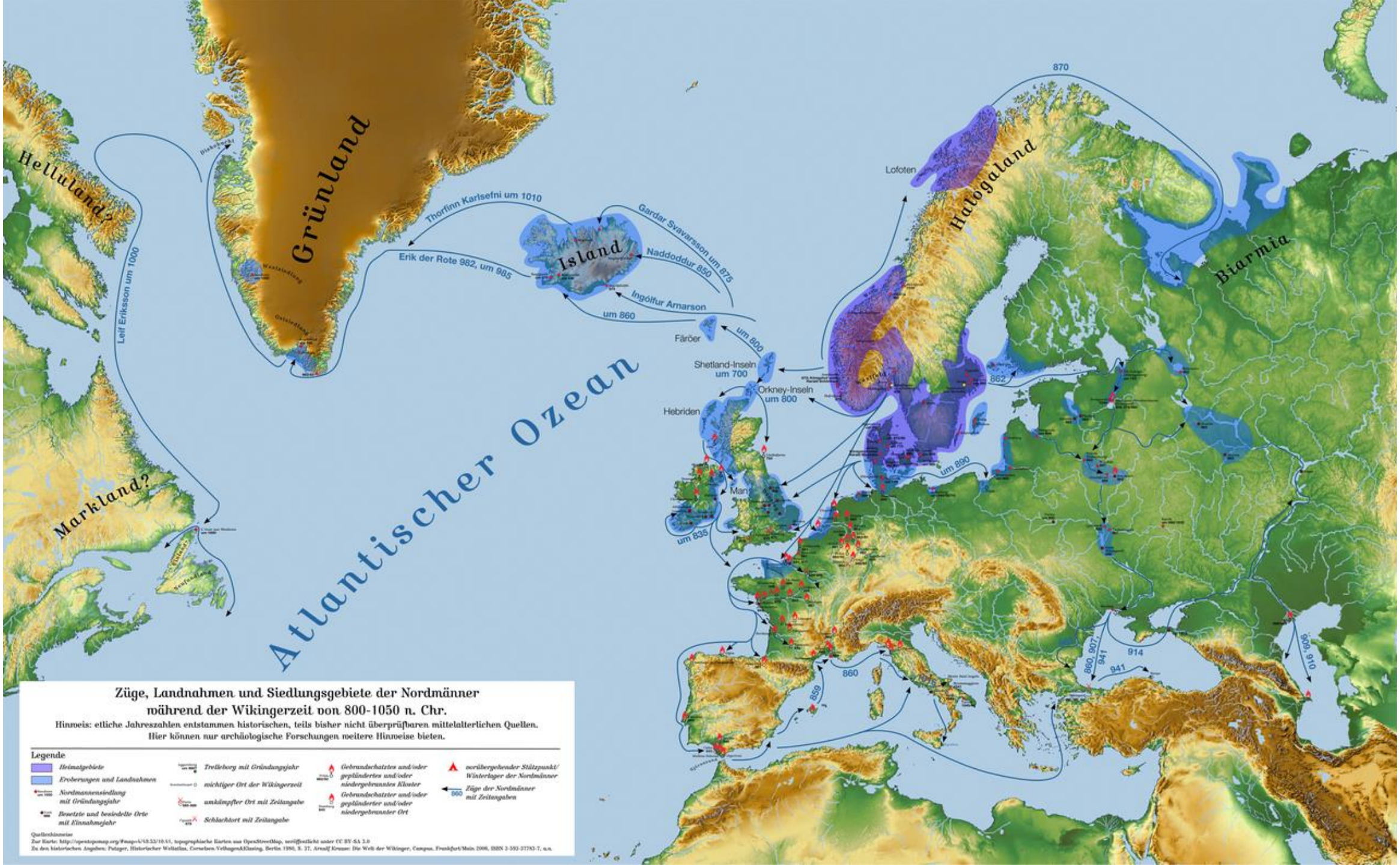

Züge, Landnahmen und Siedlungsgebiete der Nordmänner während der Wikingerzeit von 800-1050 n. Chr.

Hinweis: etliche Jahreszahlen entstammen historischen, teils bisher nicht überprüfbaren mittelalterlichen Quellen. Hier können nur archäologische Forschungen weitere Hinweise bieten.

Legende

- *Heimatgebiete*
- *Eroberungen und Landnahmen*
- *Nordmannensiedlung mit Gründungsjahr*
- *Besetzte und besiedelte Orte mit Einnahmejahr*
- *Trelleborg mit Gründungsjahr*
- *wichtiger Ort der Wikingerzeit*
- *umkämpfter Ort mit Zeitangabe*
- *Schlachtort mit Zeitangabe*
- *Gebrandschatztes und/oder geplündertes und/oder niedergebranntes Kloster*
- *Gebrandschatzter und/oder geplünderter und/oder niedergebrannter Ort*
- *vorübergehender Stützpunkt/ Winterlager der Nordmänner*
- *Züge der Nordmänner mit Zeitangaben*

Quellenhinweise

Zur Karte: http://opentopomap.org/#map=4/43.53/10.15, topographische Karten aus OpenStreetMap, veröffentlicht unter CC BY-SA 3.0

Zu den historischen Angaben: Putzger, Historischer Weltatlas, Cornelsen Verlagsgruppe, Berlin 1980, S. 37, Arnulf Krause: Die Welt der Wikinger, Campus, Frankfurt/Main 2006, ISBN 3-593-37783-7, u.a.

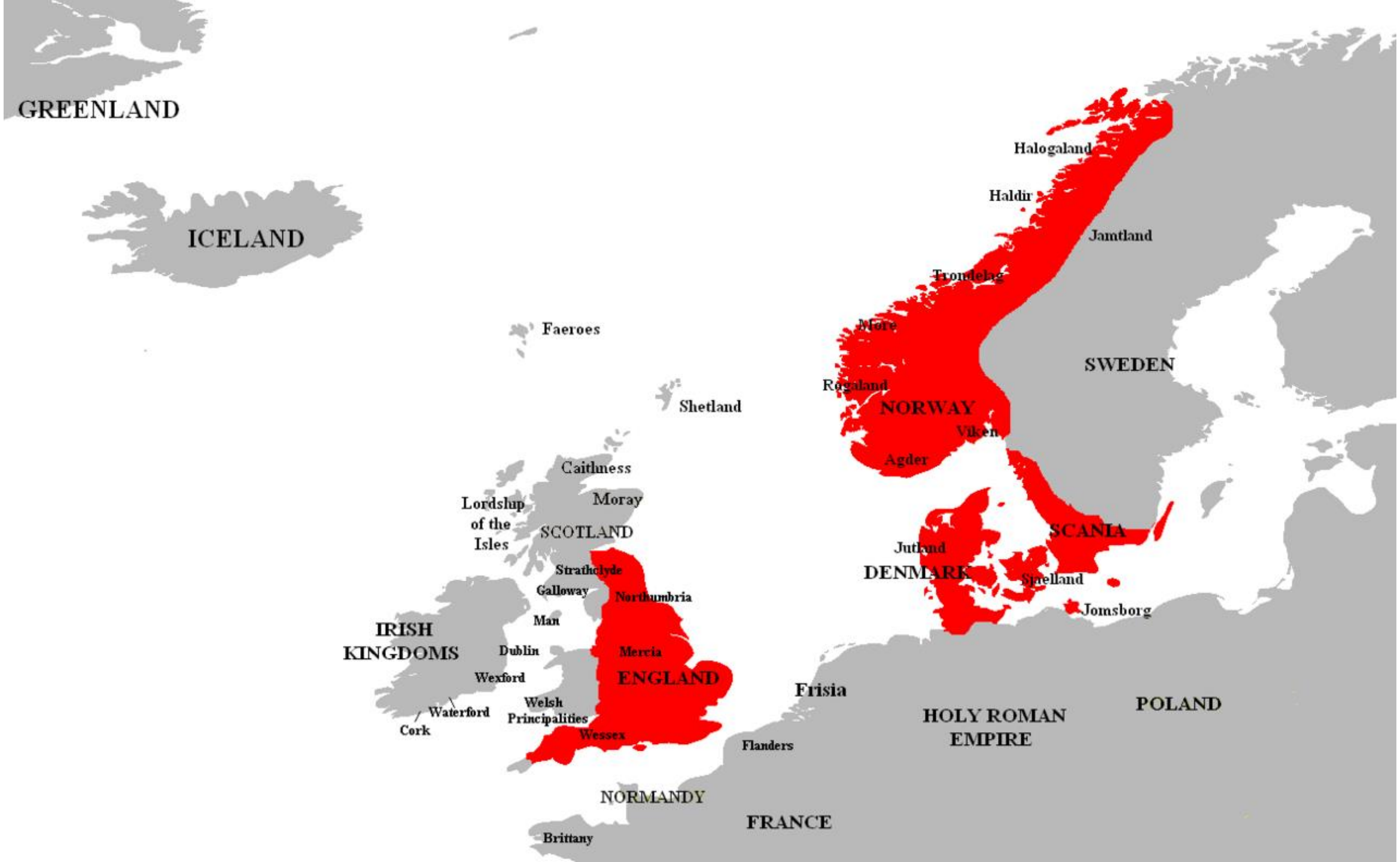
GREENLAND
ICELAND
Faeroes
Shetland
Halogaland
Haldir
Jamtland
Trondelag
More
Rogaland
NORWAY
Viken
Agder
SWEDEN
Caithness
Moray
Lordship of the Isles
SCOTLAND
Strathclyde
Galloway
Northumbria
Man
IRISH KINGDOMS
Dublin
Mercia
Wexford
ENGLAND
Waterford
Cork
Welsh Principalities
Wessex
Jutland
DENMARK
SCANIA
Sjælland
Jomsborg
Frisia
Flanders
HOLY ROMAN EMPIRE
POLAND
NORMANDY
FRANCE
Brittany

Battle of Stamford Bridge, 1870, by Peter Nicolai Arbo.

Slaget vid Hastings utspelades den 14 oktober 1066.[2] Det stod i nuvarande Battle, elva kilometer nordväst om Hastings i Sussex i sydöstra England. Slaget resulterade i Vilhelm Erövrarens och de invaderande normandernas första seger under erövringen av England.

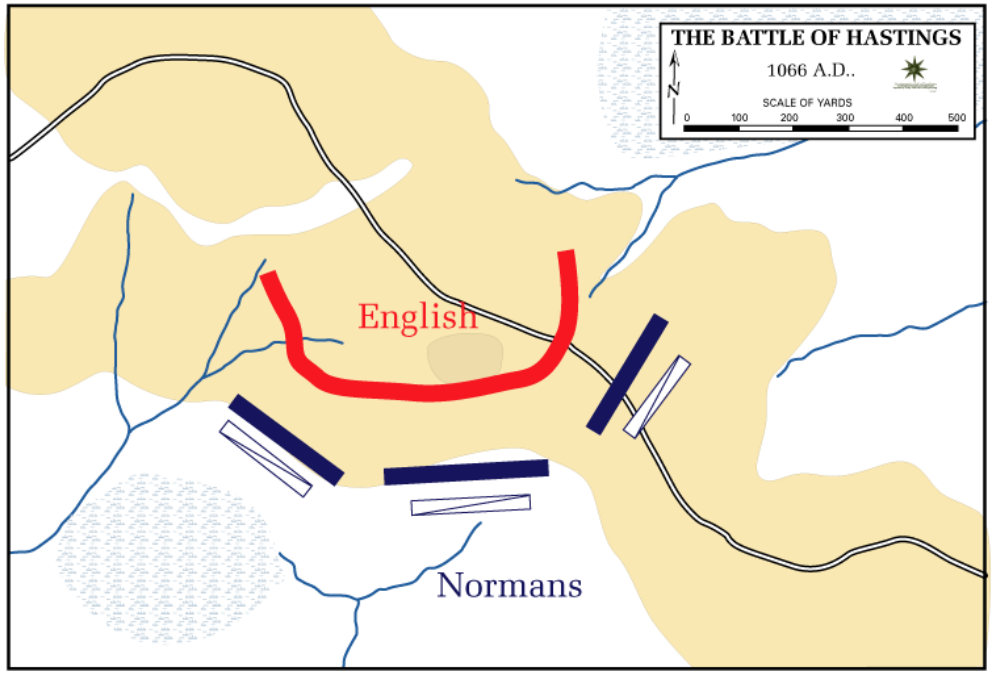

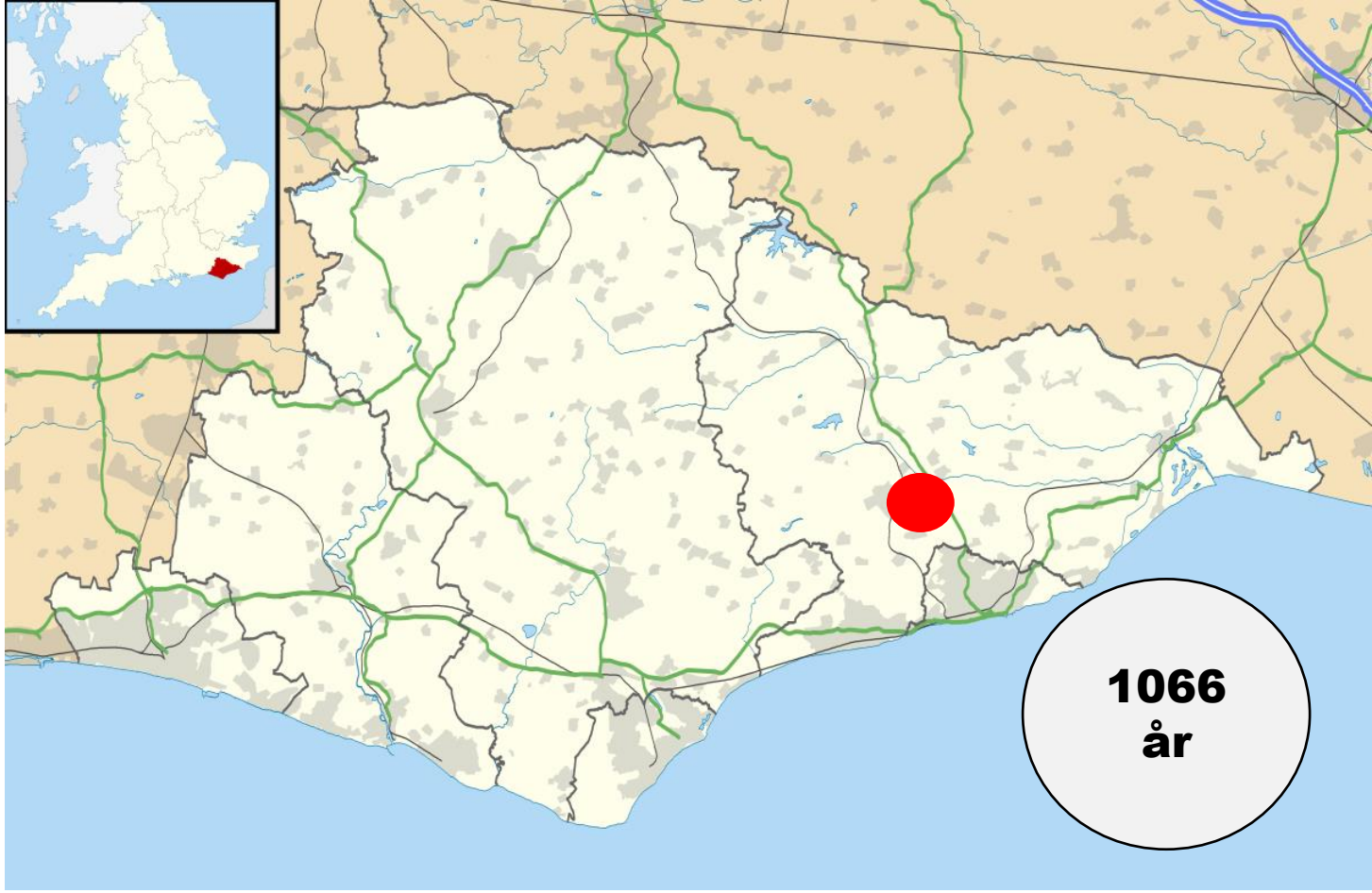

Slaget vid Hastings utspelades den 14 oktober 1066. Det stod i nuvarande Battle, elva kilometer nordväst om Hastings i Sussex i sydöstra England. Slaget resulterade i Vilhelm Erövrarens och de invaderande normandernas första seger under erövringen av England. Slaget skildras på den något decennium yngre Bayeuxtapeten.

Statue of Scandinavian God Odin with two Vikings. Editorial credit: drumdredd777 / Shutterstock.com

Coins used for trading in the Viking Age. Image credit: EttuBruta via Wikimedia Commons

Aerial image of recreated viking homes in L'Anse aux Meadows, a Viking archeological site in Newfoundland, Canada

En viking erövrar norra Frankrike. Han är känd som vandraren Rollo eftersom han är för stor för att rida till häst. Det här är berättelsen om krigaren som grundar Normandie, blir dess hertig, och lämnar efter sig en stor dynasti.

Norska forskare har nyligen öppnat gravarna tillhörande ett par av vikingakungen Rollos ättlingar för att bland annat undersöka kvarlevornas DNA. Målet är att ta reda på om Rollo var densamme som Rolf från norska Møre. Det skulle i sådant fall innebära att Vilhelm Erövraren, grundaren av det normandiska kungahuset i England, har norskt ursprung.

Sturla Ellingvåg, norsk historiker och DNA-släktforskare och initiativtagare till projektet berättar för den norska engelskspråkiga tidningen Norway Today att man har arbetat i sju år för att få till stånd undersökningen.

Möjligen kan den sekellånga debatten få ett slut: Hade Rollo danskt eller norskt ursprung? Enligt den norska teorin var Rollo samma person som Rolf Ragnvaldsson, son till jarlen av Møre, Ragnvald Oysteinsson och dennes hustru Hilda.

De som hävdar hans danska ursprung pekar bland annat på att ortnamnen i Normandie med ursprung från Rollos tid huvudsakligen är danska.

Maktordning Vikingatiden

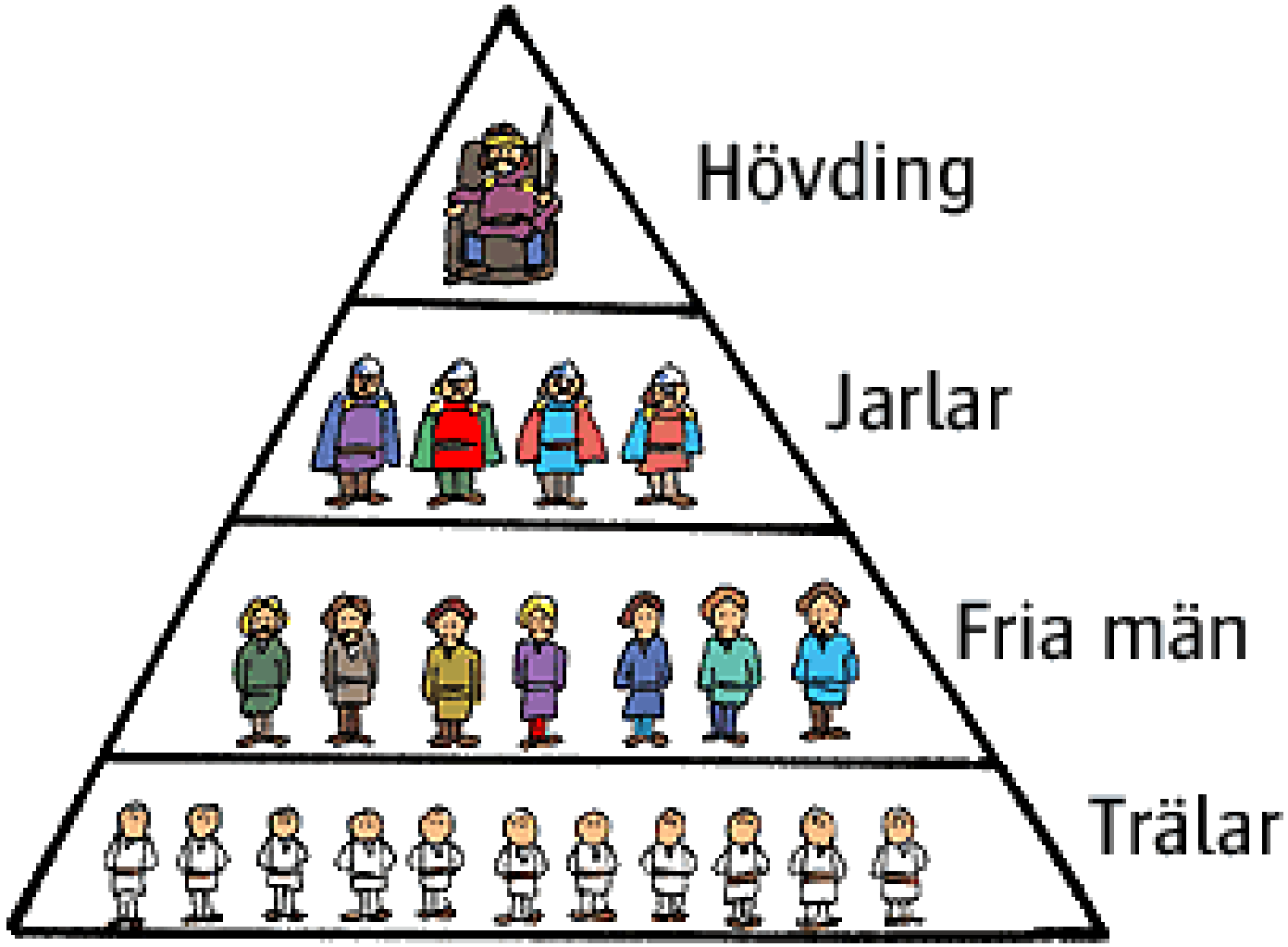

Vikingaskeppen var byggda med en teknik som kallas klink, vilket ger ett lättare och mindre styvt skrov än kravellbygge. Borden var tillyxade, inte sågade, och man hade lämnat klampar för sammanfogningen. Långskepp, även kallat drakskepp, var en typ av vikingaskepp som primärt avsågs som stridsfartyg. De var enmastade, mycket långsmala fartyg med höga stävar och var byggda enligt klinktekniken.

Sigrid Storråda är en replika av Gokstadsskeppet, som byggts av Föreningen Vikingaskeppet Sigrid Storråda i Blomberg i Götene kommun.
Föreningen Vikingaskeppet Sigrid Storråda bildades 1993 för att bygga en replika av långskeppet Gokstadsskeppet från 900-talet efter Kristus. Sigrid Storråda sjösattes 1995 och har sin hemmahamn i Gumsviken i Blombergs hamn vid Vänern.

Vikingar bodde i Amerika år 1021

För exakt 1000 år sedan hade vikingarna etablerat en boplats på Newfoundland, visar analyser med en ny metod där man mäter kol-14-halt i årsringar på träd. Fantastiskt! tycker en svensk arkeolog som lett grävningar där och deltagit i analysen.

Nya fynd av fotavtryck pekar på att Amerika befolkades redan för 22 000 år sedan.

Aerial image of recreated viking homes in L'Anse aux Meadows, a Viking archeological site in Newfoundland, Canada

VIKINGAR
A1
SKAPAD

I Vale da Pedra Furada och andra ställen i Brasilien har man funnit äldre lämningar, och nu senast har spår av mänsklig aktivitet i södra Mexico (Barranca del Muerto) preliminärt angetts vara 22000 år gamla, dvs från den tid då istiden nådde sitt maximum. Hur dessa människor har tagit sig till Amerika vet man inte.

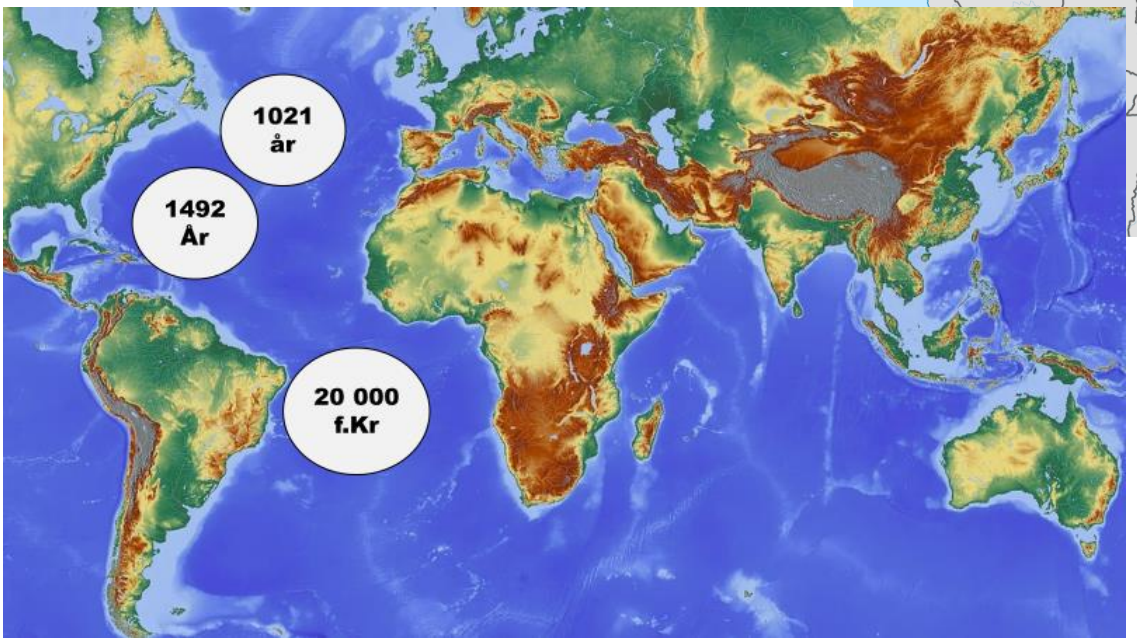



Vikingar var i Amerika år 1021

Vikingar bodde i Amerika år 1021
För exakt 1000 år sedan hade vikingarna etablerat en boplats på Newfoundland, visar analyser med en ny metod där man mäter kol-14-halt i årsringar på träd. Fantastiskt! tycker en svensk arkeolog som lett grävningar där och deltagit i analysen.
Nya fynd av fotavtryck pekar på att Amerika befolkades redan för 22 000 år sedan.

3 augusti 1492 till 15 mars 1493

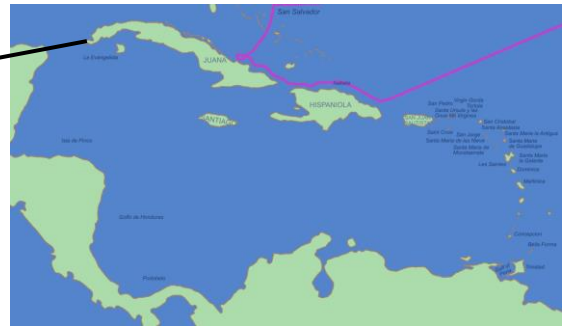

Columbus

Mänskliga fotspår 22 000 år sedan

I Vale da Pedra Furada och andra ställen i Brasilien har man funnit äldre lämningar, och nu senast har spår av mänsklig aktivitet i södra Mexico (Barranca del Muerto) preliminärt angetts vara 22000 år gamla, dvs från den tid då istiden nådde sitt maximum. Hur dessa människor har tagit sig till Amerika vet man inte.

22 000 år sedan

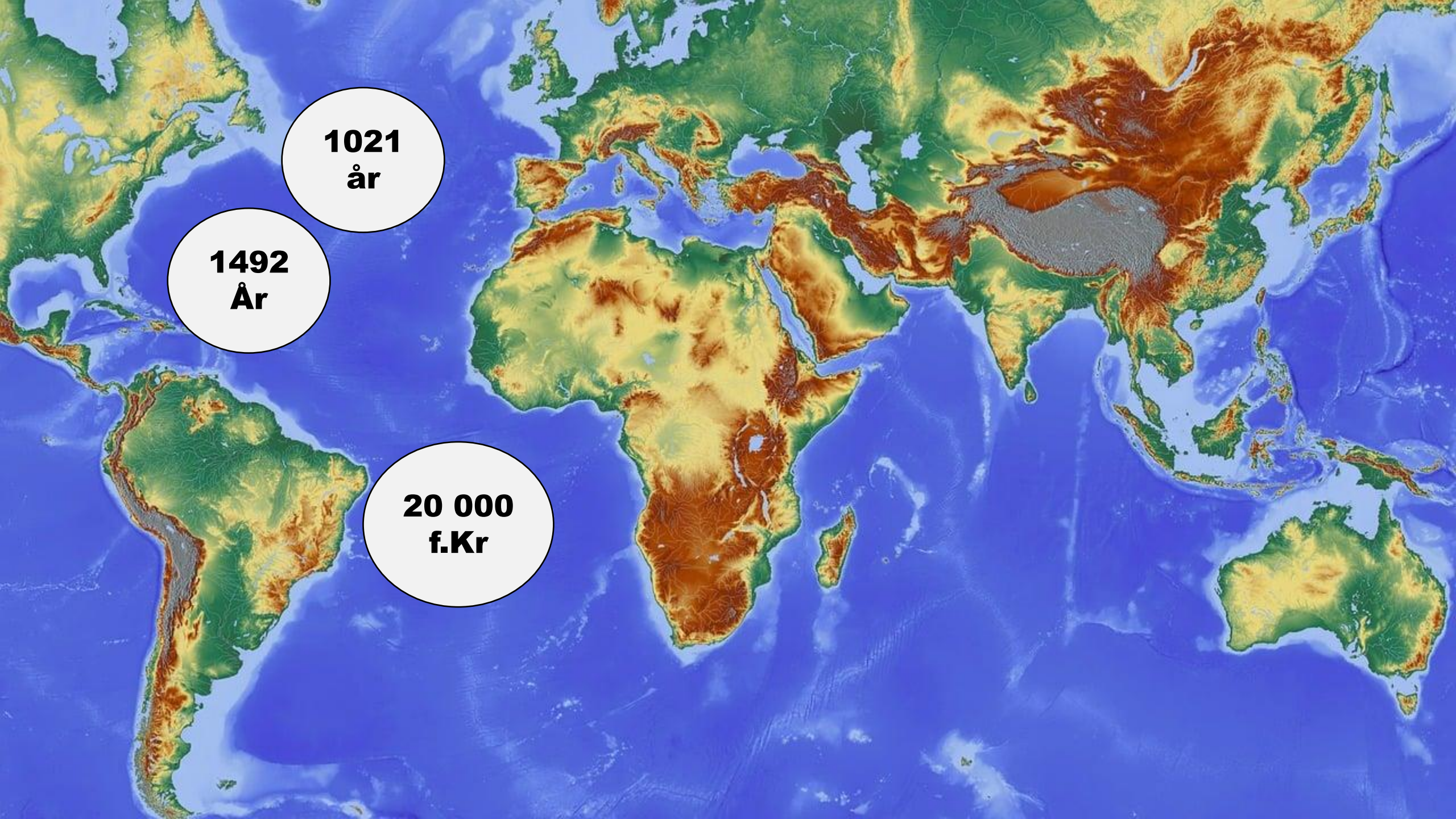
1021
år
1492
År
20 000
f.Kr